

## BUENAS PRÁCTICAS



Deposite la basura en contenedores



Camina por los senderos marcados



Respete los bienes y propiedades privadas



No se permite la captura de animales



No se permite encender fuego



No se permite la pesca



No se permite la recolección de plantas

Teléfono de emergencias: 112

CÓRDOBA

PARQUE NATURAL  
Sierra de Cardena  
y Montoro

## MÁS INFORMACIÓN

Centro de Visitantes Venta Nueva. Enlace de la ctra. N-420 con la CO-510, km 79. Cardena. Córdoba. Tel. 677 90 43 08 / 957 01 59 23

[www.ventanadelvisitante.es](http://www.ventanadelvisitante.es)



UNIÓN EUROPEA

Fondos Feder



JUNTA DE ANDALUCÍA  
CONSEJERÍA DE MEDIO AMBIENTE

PARQUE NATURAL  
Sierra de Cardena  
y Montoro

# Sendero

## Aldea del Cerezo Venta del Charco



JUNTA DE ANDALUCÍA  
CONSEJERÍA DE MEDIO AMBIENTE

### • TRAYECTO

Lineal

### • LONGITUD

6,2 km

### • TIEMPO ESTIMADO

2 horas

### • DIFICULTAD

Media - Baja

### • TIPO CAMINO

Pista o carril de tierra compactada

### • PAISAJE/VEGETACIÓN

El granito y las dehesas determinan los paisajes característicos de Los Pedroches, que tienen aquí una amplia representación. Relieve de altiplanicie con formas suaves.

### • SOMBRA

Frecuente

### • AUTORIZACIÓN ESPECIAL

No es necesaria

### • RECOMENDACIONES

Llevar agua potable y vestimenta y calzado adecuados.

### • PROVINCIA / MUNICIPIOS

Córdoba / Cardena

### • HOJAS DEL MTN 1:50.000

882 - Cardena

### • COORDENADAS INICIO / FINAL

38° 15' 19,64"N - 4° 15' 70,28"O

38° 12' 21,29"N - 4° 16' 39,42"O



### CÓMO LLEGAR

En Cardena confluyen varias carreteras: la N-420 (Montoro-Tarragona) que la une con el valle del Guadalquivir, la A-423 (Cardena-Alzaracejos) y la A-420 (Cardena-Marmolejo). Ya en Cardena, tomar el carril a la Aldea del Cerezo que pasa bajo la variante de la N-420. Una vez en la aldea, de ese mismo carril parte el sendero hacia el sur.



### APARCAMIENTOS

No hay aparcamiento habilitado al inicio del sendero, aunque hay lugares próximos donde es posible dejar el vehículo. Aldea del Cerezo es una opción a considerar.



### TRANSPORTE PÚBLICO

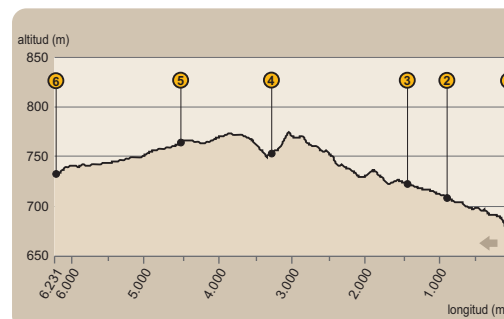
La empresa concesionaria de las líneas regulares de autobuses en la zona es Autocares Ramirez S.L. (tel. 957 42 21 77; [www.autocaresramirez.es](http://www.autocaresramirez.es)) o Auto Transportes Ureña S.A. (tel. 957 40 44 79).



### OTROS SENDEROS

En Aldea del Cerezo confluyen otros tres senderos señalizados: Cardena - Aldea del Cerezo, Aldea del Cerezo - Azuel y Vegueta del Fresno. De Venta del Charco parte otro más: Camino de Vuelcacarretas.

### PERFIL DEL RECORRIDO



### • DESNIVEL MÁXIMO

100 m

### • COTA MÁXIMA

775 m

### • COTA MÍNIMA

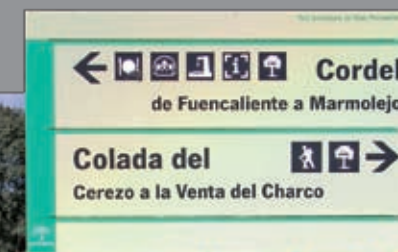
675 m

## VÍAS PECUARIAS

El sendero transcurre por varias vías pecuarias, como así nos lo hacen saber una profusa y reciente señalización. Estas vías forman una red colosal de caminos desde la Edad Media en toda España, siendo durante siglos la única con capacidad de vertebrar todo su territorio. Sin embargo, en los últimos tiempos, desde que se empezó a transportar el ganado por carretera o ferrocarril, o sencillamente desde que se dejó de desplazarlo entre los pastos de verano y de invierno, las vías pecuarias empezaron a desaparecer del mapa y, también de la memoria de los pueblos.



Ahora el proceso ha vuelto a invertirse, como así lo atestiguan las señales del camino que recuerdan la condición pública de unos caminos que, si bien ya no se usan para la trashumancia, pueden y deben tener otros usos acordes con el bien común, sea simplemente como caminos públicos o corredores ecológicos. La anchura original de las cañadas reales (75 metros), cordeles (37,5 m), veredas (21 m) o coladas (de menor anchura), y la extensión de la red -125.000 kilómetros y casi medio millón de hectáreas en toda España- dan idea de sus posibilidades.





## Sendero Aldea del Cerezo Venta del Charco

### Aldea del Cerezo

En esta pequeña aldea no nos resultará difícil encontrar el antiguo camino a Venta del Charco, que es además una vía pecuaria con la categoría de colada. Sale al sur de la aldea, desde la pista principal que la comunica con Cardeña (ver [1] en el mapa). Tanto el inicio como el final del sendero lo constituyen pequeñas aldeas rurales, cuyo estado actual, y la historia que lo explica, están cargados de incógnitas que podemos ir despejando sobre el terreno. Sin ellas no podríamos entender el entorno natural que nos rodea.



Tomando, por tanto, la dirección sur, emprendemos un camino que ya desde sus inicios nos muestra las claves principales de los paisajes que vamos a conocer de cerca, y a los que ya estaremos acostumbrados, sea cual fuere el recorrido que hayamos hecho para llegar aquí. Se trata de las dehesas que dominan estas amplias planicies que caracterizan a toda la comarca de Los Pedroches, y unida a ellas las muestras de granito que las salpican, ya sea en afloramientos naturales o en obras humanas que han convertido la piedra en muros, edificios, postes de cercas o cualquier otra utilidad, entre las tantas a las que se presta tan preciada roca, que, como ya podemos suponer, es la que predomina en la geología local.

### Pasos de ganado

Remontamos una suave subida, entre las dehesas, de las que a veces nos separan muros de piedra, y otras no. Cuando ya hemos adelantado unos quinientos metros, dejamos a una nuestra izquierda un camino que nos parece secundario, pero que en realidad es la colada que hemos traído hasta aquí. Continuamos otros quinientos metros y este camino muere en otra vía pecuaria, la vereda de Valdecañas [2]. Seguimos por ella, girando a nuestra izquierda, orientándonos hacia el sureste.



*Un linco, el anagrama del parque natural, tallado en granito simboliza la riqueza natural y cultural del espacio en el que nos encontramos, donde la naturaleza permanece fuerte en el marco de unos paisajes ya humanizados. El granito es la base geológica dominante, lo que explica numerosas formas y matices territoriales. El linco ibérico tiene aquí uno de sus principales santuarios, donde se está produciendo el milagro de su recuperación.*

Adelantando un nuevo tramo de medio kilómetro nos encontramos con unas antiguas instalaciones ganaderas, que dejamos a nuestra izquierda, y deberemos tomar el primer camino que encontraremos a nuestra derecha al acercarnos a ellas [3].

De nuevo hemos cambiado de vía pecuaria, encontrándonos ahora en la colada del Cerezo a Venta del Charco, en la que variamos el rumbo de nuestro camino hacia el suroeste.



Pasamos junto a la Loma del Garrullo hasta su máxima altura (777 m), y al poco de iniciar el descenso damos con un cruce de caminos [4], en el que seguiremos adelante, antes de pasar bajo un tendido eléctrico.



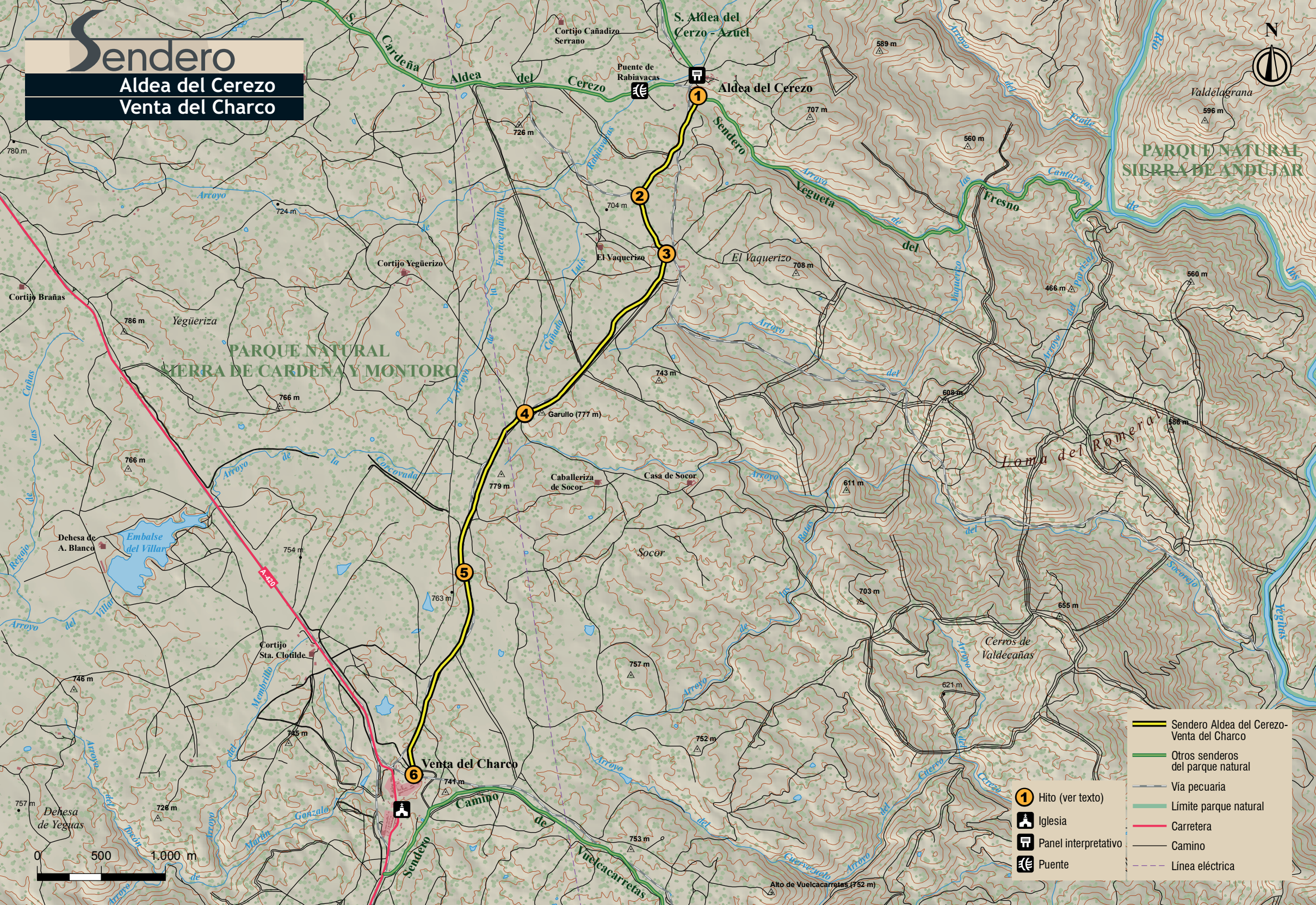
Seguiremos entre dehesas, pero a menos de un kilómetro notaremos que hay algo distinto en ellas, los árboles no son los mismos. Y es que nos encontramos en la única dehesa con robles melojos de la provincia de Córdoba [5], un árbol pariente de la encina y del alcornoque, pero de ambientes más fríos y húmedos, por lo que tiene la hoja caduca, además de más ancha, suave y con formas lobuladas. En algo más de kilómetro y medio finalizamos el sendero [6], tras pasar entre varias balsas de agua para uso ganadero.



Un camino histórico entre dos aldeas situadas en el centro geográfico y ecológico del Parque Natural Sierra de Cardeña y Montoro, llamadas también *ventas*, como tantas otras que hay en los alrededores, evocándonos un pasado, no demasiado lejano, en el que este territorio era sobre todo lugar de paso entre el valle del Guadalquivir y la Meseta, un gran espacio casi despoblado en el que la naturaleza pudo mantener potestad y dominio; lo que aún hoy podemos comprobar en las interminables dehesas por las que se nos invita a caminar.

# Sendero

## Aldea del Cerezo Venta del Charco



- Sendero Aldea del Cerezo-Venta del Charco
  - Otros senderos del parque natural
  - Vía pecuaria
  - Límite parque natural
  - Carretera
  - Camino
  - Línea eléctrica
- 
- 1 Hito (ver texto)
  - Iglesia
  - Panel interpretativo
  - Puente